





drone-solution

drone-solution – Ihr Drohnendienstleister

Von Vermessungsaufgaben über 3D-Modellierung sowie Erstellung von Orthophotos und DGM bis hin zur Dokumentation von Baufortschritten und Inspektionsflügen.




Leistungsspektrum



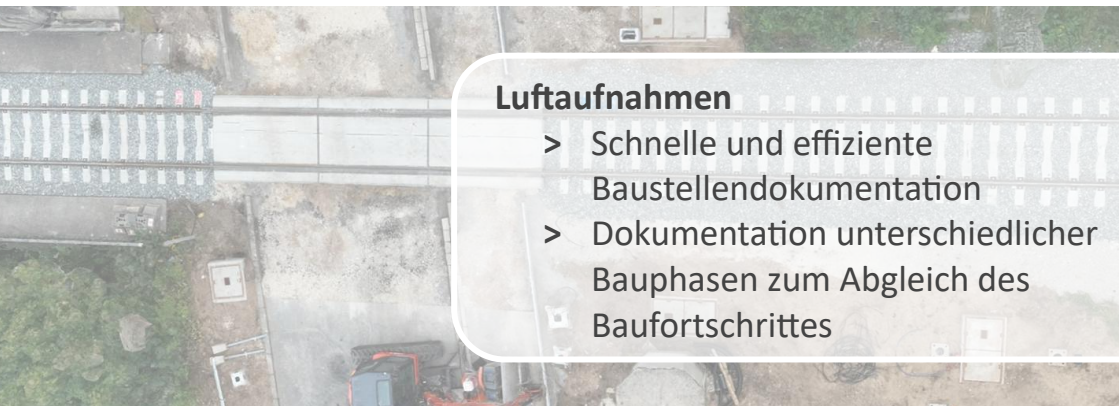
Vermessung / Photogrammetrie

- > Volumenbestimmung
- > Profilerstellung



DOP / DGM

- > Erstellung eines digitalen Oberflächen- oder Geländemodells



Luftaufnahmen

- > Schnelle und effiziente Baustellendokumentation
- > Dokumentation unterschiedlicher Bauphasen zum Abgleich des Baufortschrittes

Vorteile

- > **Schnelle Datenerfassung** im Vergleich zu traditionellen Methoden
- > **Hohe Präzision** bei Messungen
- > **Zugänglichkeit** schwer erreichbarer Gebiete
- > **Kostensparnis** durch schnellere Abwicklung des Auftrages

Qualität

- > **Hohe Genauigkeit** der aufgenommenen Daten
- > **Detailgenauigkeit** bei 2D- und 3D-Daten
- > **Konsistenz** bei wiederholbaren Messungen
- > **Vermessung in Echtzeit** mit sofortiger Verfügbarkeit von hochauflösenden Daten
- > **Geringe Fehlerquote** durch automatisierte Prozesse

Haben wir Ihr Interesse geweckt?

Unsere Experten stehen Ihnen mit einer zielgerichteten Beratung zur Seite.

So erreichen Sie uns

Christopher Jellen & Jelena Mitrovic

Ernst-Sachs-Straße 12 – 90441 Nürnberg

0151 20401626

info@drone-solution.eu



www.drone-solution.eu